

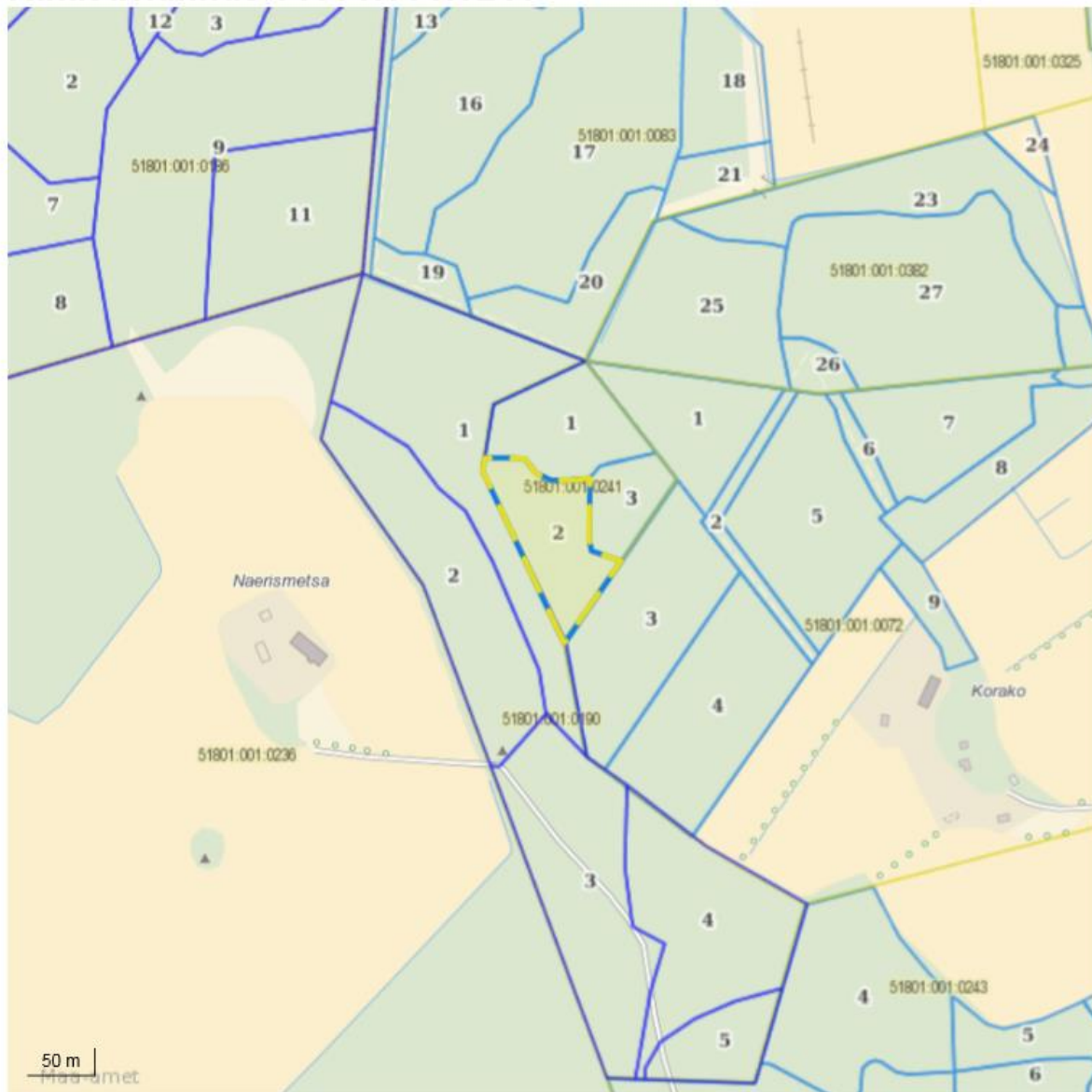
Metsaregister

Katastritunnus 51801:001:0241

Maakond	Harju maakond	Metsakorraldusettevõte	Metsabüroo OÜ			
Vald	Nissi vald	Metsakorraldaja	Jüri Ehrpais			
Üksus	Seljametsa	Inventeerimise kuupäev	19.09.2017			
Katastritunnus	51801:001:0241	Registrikande kuupäev	17.10.2017			
Kvartal		Maht	Täius	Rinnaspindala		
Eraldis	2	tm	tm/ha	%	m²/ha	
Pindala	0.65 ha	Esimene	129	199	64	20
Kõrgusindeks	24	Teine	0		0	0
Boniteediklass	II	Üksikpuud	0			
Kasvukohatüüp	angervaksa	Kokku	129	199		
Kuivendus	ei	Surnud mets	0	0		
Peapuuliik	kuusk	Lamapuit	0	0		
Arenguklass	küps mets	Juurdekasv	3	5		
Keskmine vanus	81	Pöösarinde liitus (%)			0	
Raievanus	79					
Keskmine diameeter	26					
Tuleohuklass	IV					

Rinne	%	Puuliik	Tekke- aasta	Vanus (a)	Jooksev vanus (a)	Kõrgus (m)	Läbimõõt (cm)	Rinnas- pindala (m ² /ha)	Tekke- viis	Maht (tm)	Maht (tm/ha)	Puude arv (tk/ha)
esimene	65	kuusk	1937	80	81	21	26	12.4	S	85	130	234
esimene	20	kask	1937	80	81	19	22	4.4	S	26	40	117
esimene	10	mänd	1917	100	101	21	26	2	S	13	20	38
esimene	5	sanglepp	1937	80	81	19	22	1.1	S	7	10	30

Töö liik	Järjekord	Töö aasta	Rinne	Puuliik	Vanus (a)	Raieprotsent	Kogus (tm)
lageraie	esimene		esimene	sanglepp	80	50	3
lageraie	esimene		esimene	mänd	100	100	13
lageraie	esimene		esimene	kask	80	90	23
lageraie	esimene		esimene	kuusk	80	100	85

Katastritunnus 51801:001:0241**Legend****1:5000**

Kaardikiht	
	Valitud eraldis (registreeritud)
	Metsaregister: Eraldised 14.02.2018
	Metsaregister: Eraldised (riik) 14.02.2018
	Eesti kaart 14.02.2018
	Katastriüksused: Maa-amet 14.02.2018

Metsaregister

Katastritunnus 51801:001:0243

Maakond	Harju maakond	Metsakorraldusettevõte	Metsabüroo OÜ									
Vald	Nissi vald	Metsakorraldaja	Jüri Ehrpais									
Üksus	Selja-Uuetoa	Inventeerimise kuupäev	19.09.2017									
Katastritunnus	51801:001:0243	Registrikande kuupäev	17.10.2017									
Kvartal		Maht	Täius	Rinnaspindala								
Eraldis	4	Rinne	tm	tm/ha	%	m²/ha						
Pindala	1.44 ha	Esimene	305	212	63	20						
Kõrgusindeks	25.1	Teine	56	39	19	5						
Boniteediklass	II	Üksikpuud	0									
Kasvukohatüüp	sinilille	Kokku	361	251								
Kuivendus	ei	Surnud mets	0	0								
Peapuuliik	kuusk	Lamapuit	29	20								
Arenguklass	küps mets	Juurdekasv	7	5								
Keskmine vanus	81	Põõsarinde liitus (%)	0									
Raievanus	78											
Keskmine diameeter	26											
Tuleohuklass	III											
Rinne	%	Puuliik	Tekke- aasta	Vanus (a)	Jooksev vanus (a)	Kõrgus (m)	Läbimõõt (cm)	Rinnas- pindala (m²/ha)	Tekke- viis	Maht (tm)	Maht (tm/ha)	Puude arv (tk/ha)
esimene	65	kuusk	1937	80	81	22	26	12.7	S	199	138	240
esimene	35	kask	1937	80	81	22	26	7.3	S	107	74	137
teine	100	kuusk	1967	50	51	14	18	5	S	56	39	196
Rinne		Kahjustatud puuliik		Vanus (a)		Kahjustuse protsent		Kahjustaja				
teine		kuusk		50		30		ulukid				
esimene		kuusk		80		20		juurepess				
Töö liik		Järjekord	Töö aasta	Rinne	Puuliik	Vanus (a)	Raieprotsent	Kogus (tm)				
maapinna mineraliseerimine		-										
lageraie		esimene		esimene	kask	80	90	96				
lageraie		esimene		esimene	kuusk	80	100	199				
lageraie		esimene		teine	kuusk	50	100	56				

Metsaregister

Katastritunnus 51801:001:0243

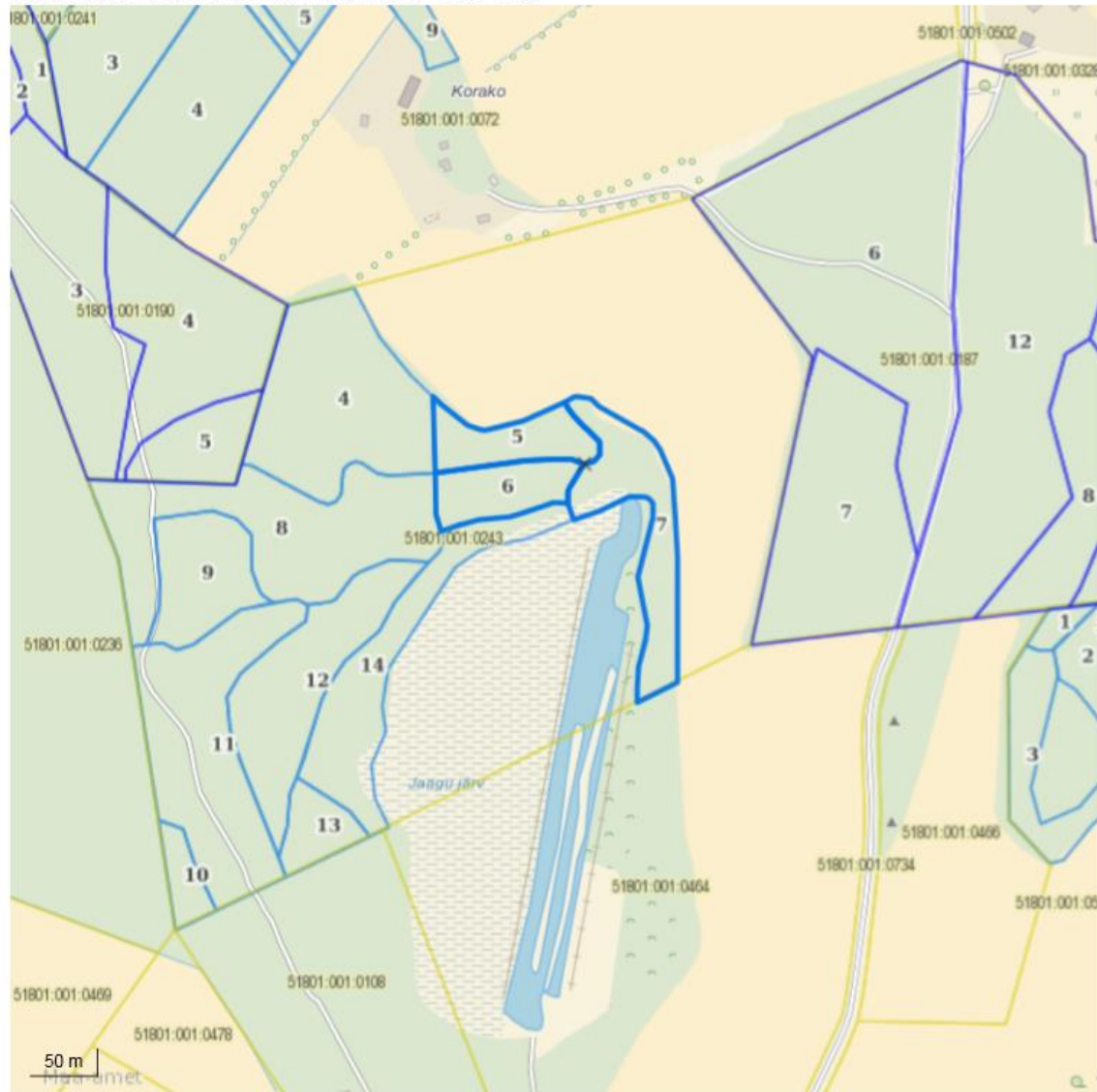
Maakond	Harju maakond	Metsakorraldusettevõte	Metsabüroo OÜ			
Vald	Nissi vald	Metsakorraldaja	Jüri Ehrpais			
Üksus	Selja-Uuetoa	Inventeerimise kuupäev	19.09.2017			
Katastritunnus	51801:001:0243	Registrikande kuupäev	17.10.2017			
Kvartal		Maht	Täius	Rinnaspindala		
Eraldis	5	Rinne	tm	tm/ha	%	m²/ha
Pindala	0.4 ha	Esimene	93	232	65	22
Kõrgusindeks	25.1	Teine	12	29	15	4
Boniteediklass	II	Üksikpuud	0			
Kasvukohatüüp	sinilille	Kokku	104	261		
Kuivendus	ei	Surnud mets	0	0		
Peapuuliik	kuusk	Lamapuit	0	0		
Arenguklass	küps mets	Juurdekasv	2	5		
Keskmine vanus	81	Pöösarinde liitus (%)			0	
Raievanus	80					
Keskmine diameeter	26					
Tuleohuklass	III					

Rinne	%	Puuliik	Tekke- aasta	Vanus (a)	Jooksev vanus (a)	Kõrgus (m)	Läbimõõt (cm)	Rinnas- pindala (m ² /ha)	Tekke- viis	Maht (tm)	Maht (tm/ha)	Puude arv (tk/ha)
esimene	60	kuusk	1937	80	81	22	26	12.9	S	56	139	242
esimene	20	mänd	1937	80	81	22	26	4.5	S	18	46	85
esimene	10	hall lepp	1937	80	81	22	26	2.3	S	9	23	44
esimene	10	kask	1937	80	81	22	26	2.3	S	9	23	43
teine	80	kuusk	1967	50	51	15	16	2.9	S	10	24	144
teine	10	vaher	1977	40	41	12	10	0.5	S	1	3	60
teine	10	jalakas	1977	40	41	12	10	0.5	S	1	3	60

Töö liik	Järjekord	Töö aasta	Rinne	Puuliik	Vanus (a)	Raieprotsent	Kogus (tm)
maapinna mineraliseerimine	-						
lageraie	esimene		esimene	hall lepp	80	100	9
lageraie	esimene		esimene	kask	80	80	7
lageraie	esimene		esimene	mänd	80	100	18
lageraie	esimene		esimene	kuusk	80	100	56
lageraie	esimene		teine	kuusk	50	100	10

Maakond	Harju maakond	Metsakorraldusettevõte	Metsabüroo OÜ									
Vald	Nissi vald	Metsakorraldaja	Jüri Ehrpais									
Üksus	Selja-Uuetoa	Inventeerimise kuupäev	19.09.2017									
Katastritunnus	51801:001:0243	Registrikande kuupäev	17.10.2017									
Kvartal		Maht	Täius	Rinnaspindala								
Eraldis	6	tm	tm/ha	%	m²/ha							
Pindala	0.38 ha	Esimene	98	259	59	22						
Kõrgusindeks	25	Teine	0	0	0	0						
Boniteediklass	II	Üksikpuud	0									
Kasvukohatüüp	sinilille	Kokku	98	259								
Kuivendus	ei	Surnud mets	0	0								
Peapuuliik	kuusk	Lamapuit	0	0								
Arenguklass	küps mets	Juurdekasv	1	4								
Keskmine vanus	101	Põõsarinde liitus (%)			0							
Raievanus	83											
Keskmine diameeter	32											
Tuleohuklass	III											
Rinne	%	Puuliik	Tekke- aasta	Vanus (a)	Jooksev vanus (a)	Kõrgus (m)	Läbimõõt (cm)	Rinnas- pindala (m²/ha)	Tekke- viis	Maht (tm)	Maht (tm/ha)	Puude arv (tk/ha)
esimene	60	kuusk	1917	100	101	25	32	12.9	S	59	156	161
esimene	40	mänd	1917	100	101	25	32	9.1	S	40	104	113
Töö liik	Järjekord	Töö aasta	Rinne	Puuliik	Vanus (a)	Raieprotsent	Kogus (tm)					
kultuuride hooldamine	-											
maapinna mineraliseerimine	-											
istutamine	esimene			kuusk								
lageraie	esimene		esimene	mänd	100	85	34					
lageraie	esimene		esimene	kuusk	100	100	59					

Maakond	Harju maakond	Metsakorraldusettevõte	Metsabüroo OÜ									
Vald	Nissi vald	Metsakorraldaja	Jüri Ehrpais									
Üksus	Selja-Uuetoa	Inventeerimise kuupäev	19.09.2017									
Katastritunnus	51801:001:0243	Registrikande kuupäev	17.10.2017									
Kvartal		Maht	Täius	Rinnaspindala								
Eraldis	7	Rinne	tm	tm/ha	%	m²/ha						
Pindala	0.74 ha	Esimene	107	145	80	20						
Kõrgusindeks	23.9	Teine	0		0	0						
Boniteediklass	II	Üksikpuud	0									
Kasvukohatüüp	sinilille	Kokku	107	145								
Kuivendus	ei	Surnud mets	0	0								
Peapuuliik	hall lepp	Lamapuit	0	0								
Arenguklass	küps mets	Juurdekasv	4	5								
Keskmine vanus		Pöösarinde liitus (%)			0							
Raievanus												
Keskmine diameeter	16											
Tuleohuklass	IV											
Rinne	%	Puuliik	Tekke- aasta	Vanus (a)	Jooksev vanus (a)	Kõrgus (m)	Läbimõõt (cm)	Rinnas- pindala (m²/ha)	Tekke- viis	Maht (tm)	Maht (tm/ha)	Puude arv (tk/ha)
esimene	90	hall lepp	1977	40	41	15	16	18.4	S	97	131	915
esimene	8	kuusk	1957	60	61	17	20	1.3	S	9	12	42
esimene	2	jalakas	1977	40	41	15	16	0.4	S	2	3	19
Töö liik	Järjekord	Töö aasta	Rinne	Puuliik	Vanus (a)	Raieprotsent	Kogus (tm)					
lageraie	esimene		esimene	kuusk	60	100	9					
lageraie	esimene		esimene	hall lepp	40	100	97					
kasvukohatüüp varieerub												
vanus ebaühtlane												

Katastritunnus 51801:001:0243**Legend****1:5000**

Kaardikiht	
	Valitud eraldis (registreeritud)
	Metsaregister: Eraldised 14.02.2018
	Metsaregister: Eraldised (riik) 14.02.2018
	Eesti kaart 14.02.2018
	Katastriüksused: Maa-amet 14.02.2018

Metsaregister

Katastritunnus 51801:001:0242

Maakond	Harju maakond	Metsakorraldusettevõte	Metsabüroo OÜ			
Vald	Nissi vald	Metsakorraldaja	Jüri Ehrpais			
Üksus	Selja	Inventeerimise kuupäev	24.09.2017			
Katastritunnus	51801:001:0242	Registrikande kuupäev	25.10.2017			
Kvartal		Maht	Täius	Rinnaspindala		
Eraldis	23	Rinne	tm	tm/ha	%	m²/ha
Pindala	1.47 ha	Esimene	297	202	53	18
Kõrgusindeks	25.4	Teine	47	32	14	4
Boniteediklass	II	Üksikpuud	0			
Kasvukohatüüp	angervaksa	Kokku	344	234		
Kuivendus	jah	Surnud mets	0	0		
Peapuuliik	kuusk	Lamapuit	0	0		
Arenguklass	küps mets	Juurdekasv	5	3		
Keskmine vanus	91	Pöösarinde liitus (%)	0			
Raievanus	79					
Keskmine diameeter	34					
Tuleohuklass	III					

Rinne	%	Puuliik	Tekke- aasta	Vanus (a)	Jooksev vanus (a)	Kõrgus (m)	Läbimõõt (cm)	Rinnas- pindala (m ² /ha)	Tekke- viis	Maht (tm)	Maht (tm/ha)	Puude arv (tk/ha)
esimene	45	kuusk	1927	90	91	24	34	7.8	S	134	91	86
esimene	30	kask	1927	90	91	24	34	5.5	S	90	61	60
esimene	23	mänd	1927	90	91	24	34	4.2	S	69	47	46
esimene	2	hall lepp	1967	50	51	18	20	0.5	S	6	4	15
teine	100	kuusk	1957	60	61	15	20	4	S	47	32	127

Rinne	Kahjustatud puuliik	Vanus (a)	Kahjustuse protsent	Kahjustaja
teine	kuusk	60	50	ulukid

Töö liik	Järjekord	Töö aasta	Rinne	Puuliik	Vanus (a)	Raieprotsent	Kogus (tm)
kultuuride hooldamine	-						
maapinna mineraliseerimine	-						
istutamine	esimene			kuusk			
lageraie	esimene		esimene	kask	90	90	81
lageraie	esimene		esimene	kuusk	90	100	134
lageraie	esimene		esimene	hall lepp	50	100	6
lageraie	esimene		esimene	mänd	90	100	69
lageraie	esimene		teine	kuusk	60	100	47

Maakond	Harju maakond	Metsakorraldusettevõte	Metsabüroo OÜ									
Vald	Nissi vald	Metsakorraldaja	Jüri Ehrpais									
Üksus	Selja	Inventeerimise kuupäev	24.09.2017									
Katastritunnus	51801:001:0242	Registrikande kuupäev	25.10.2017									
Kvartal		Maht	Täius	Rinnaspindala								
Eraldis	31	Rinne	tm	tm/ha	%	m²/ha						
Pindala	0.65 ha	Esimene	88	135	40	12						
Kõrgusindeks	24	Teine	0		0	0						
Boniteediklass	II	Üksikpuud	0									
Kasvukohatüüp	sinilille	Kokku	88	135								
Kuivendus	ei	Surnud mets	0	0								
Peapuuliik	kask	Lamapuit	0	0								
Arenguklass	küps mets	Juurdekasv	1	2								
Keskmine vanus	98	Pöösarinde liitus (%)	0									
Raievanus	72											
Keskmine diameeter	44											
Tuleohuklass	IV											
Rinne	%	Puuliik	Tekke- aasta	Vanus (a)	Jooksev vanus (a)	Kõrgus (m)	Läbimõõt (cm)	Rinnas- pindala (m²/ha)	Tekke- viis	Maht (tm)	Maht (tm/ha)	Puude arv (tk/ha)
esimene 70	kask	1917	100	101	24	44	8.5	S	61	94	56	
esimene 30	kuusk	1937	80	81	22	26	3.7	S	26	40	70	
Töö liik	Järjekord	Töö aasta	Rinne	Puuliik	Vanus (a)	Raieprotsent	Kogus (tm)					
kultuuride hooldamine	-											
maapinna mineraliseerimine	-											
istutamine	esimene			kuusk								
lageraie	esimene		esimene	kuusk	80	100	26					
lageraie	esimene		esimene	kask	100	95	58					

Metsaregister

Katastritunnus 51801:001:0242

Maakond	Harju maakond	Metsakorraldusettevõte	Metsabüroo OÜ									
Vald	Nissi vald	Metsakorraldaja	Jüri Ehrpais									
Üksus	Selja	Inventeerimise kuupäev	24.09.2017									
Katastritunnus	51801:001:0242	Registrikande kuupäev	25.10.2017									
Kvartal		Maht	Täius	Rinnaspindala								
Eraldis	32	tm	tm/ha	%	m²/ha							
Pindala	0.49 ha	Esimene	159	325	85	29						
Kõrgusindeks	26.1	Teine	0		0	0						
Boniteediklass	II	Üksikpuud	0									
Kasvukohatüüp	sinilille	Kokku	159	325								
Kuivendus	ei	Surnud mets	0	0								
Peapuuliik	kuusk	Lamapuit	0	0								
Arenguklass	küps mets	Juurdekasv	3	7								
Keskmine vanus	81	Põõsarinde liitus (%)			0							
Raievanus	80											
Keskmine diameeter	28											
Tuleohuklass	III											
Rinne	%	Puuliik	Tekke- aasta	Vanus (a)	Jooksev vanus (a)	Kõrgus (m)	Läbimõõt (cm)	Rinnas- pindala (m²/ha)	Tekke- viis	Maht (tm)	Maht (tm/ha)	Puude arv (tk/ha)
esimene	80	kuusk	1937	80	81	23	28	23.2	S	127	260	376
esimene	15	kask	1937	80	81	23	28	4.6	S	24	49	74
esimene	5	mänd	1937	80	81	23	28	1.5	S	8	16	25
Töö liik	Järjekord	Töö aasta	Rinne	Puuliik	Vanus (a)	Raieprotsent	Kogus (tm)					
kultuuride hooldamine	-											
maapinna mineraliseerimine	-											
istutamine	esimene			kuusk								
lageraie	esimene		esimene	mänd	80	50	4					
lageraie	esimene		esimene	kask	80	90	22					
lageraie	esimene		esimene	kuusk	80	100	127					

Metsaregister

Katastritunnus 51801:001:0242

Maakond	Harju maakond	Metsakorraldusettevõte	Metsabüroo OÜ									
Vald	Nissi vald	Metsakorraldaja	Jüri Ehrpais									
Üksus	Selja	Inventeerimise kuupäev	24.09.2017									
Katastritunnus	51801:001:0242	Registrikande kuupäev	25.10.2017									
Kvartal		Maht	Täius	Rinnaspindala								
Eraldis	33	Rinne	tm	tm/ha	%	m²/ha						
Pindala	0.81 ha	Esimene	72	89	35	10						
Kõrgusindeks	19	Teine	0		0	0						
Boniteediklass	IV	Üksikpuud	0									
Kasvukohatüüp	osja	Kokku	72	89								
Kuivendus	ei	Surnud mets	0	0								
Peapuuliik	mänd	Lamapuit	0	0								
Arenguklass	valmiv mets	Juurdekasv	1	2								
Keskmine vanus	88	Pöösarinde liitus (%)			0							
Raievanus	94											
Keskmine diameeter	28											
Tuleohuklass	III											
Rinne	%	Puuliik	Tekke-	Vanus	Jooksev	Kõrgus	Läbimõõt	Rinnas-	Tekke-	Maht	Maht	Puude arv
			aasta	(a)	vanus (a)	(m)	(cm)	pindala	viis	(tm)	(tm/ha)	(tk/ha)
								(m²/ha)				
esimene	40	mänd	1927	90	91	18	28	4.1	S	29	36	66
esimene	30	kask	1937	80	81	16	24	3.5	S	22	27	77
esimene	30	kuusk	1927	90	91	22	28	2.5	S	22	27	40
Töö liik	Järjekord	Töö aasta	Rinne	Puuliik	Vanus (a)	Raieprotsent	Kogus (tm)					
lageraie	esimene		esimene	kask	80	90	20					
lageraie	esimene		esimene	kuusk	90	100	22					
lageraie	esimene		esimene	mänd	90	95	28					

Metsaregister

Katastritunnus 51801:001:0242

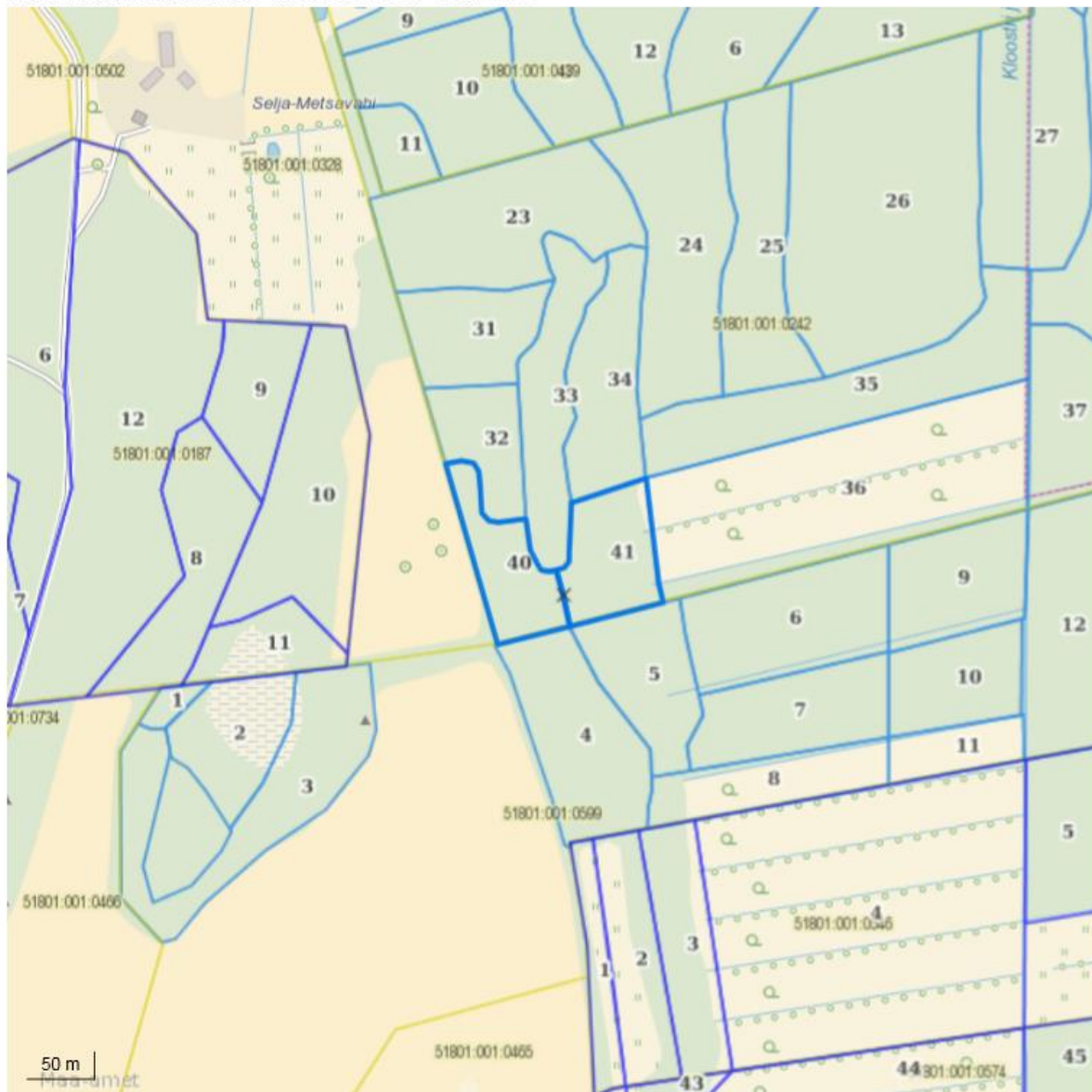
Maakond	Harju maakond	Metsakorraldusettevõte	Metsabüroo OÜ									
Vald	Nissi vald	Metsakorraldaja	Jüri Ehrpais									
Üksus	Selja	Inventeerimise kuupäev	24.09.2017									
Katastritunnus	51801:001:0242	Registrikande kuupäev	25.10.2017									
Kvartal		Maht	Täius	Rinnaspindala								
Eraldis	34	Rinne	tm	tm/ha	%	m²/ha						
Pindala	0.82 ha	Esimene	130	159	55	17						
Kõrgusindeks	19.1	Teine	0		0	0						
Boniteediklass	IV	Üksikpuud	0									
Kasvukohatüüp	osja	Kokku	130	159								
Kuivendus	ei	Surnud mets	0	0								
Peapuuliik	mänd	Lamapuit	0	0								
Arenguklass	küps mets	Juurdekasv	2	2								
Keskmine vanus	107	Põõsarinde liitus (%)	0									
Raievanus	97											
Keskmine diameeter	28											
Tuleohuklass	III											
Rinne	%	Puuliik	Tekke- aasta	Vanus (a)	Jooksev vanus (a)	Kõrgus (m)	Läbimõõt (cm)	Rinnas- pindala (m²/ha)	Tekke- viis	Maht (tm)	Maht (tm/ha)	Puude arv (tk/ha)
esimene	40	mänd	1907	110	111	20	28	6.6	S	52	64	108
esimene	35	kuusk	1907	110	111	20	28	5.5	S	46	56	90
esimene	20	kask	1937	80	81	18	22	3.7	S	26	32	98
esimene	5	sanglepp	1937	80	81	18	22	1	S	7	8	25
Töö liik	Järjekord	Töö aasta	Rinne	Puuliik	Vanus (a)	Raieprotsent	Kogus (tm)					
lageraie	esimene		esimene	sanglepp	80	50	3					
lageraie	esimene		esimene	kask	80	85	22					
lageraie	esimene		esimene	kuusk	110	100	46					
lageraie	esimene		esimene	mänd	110	100	52					

Metsaregister

Katastritunnus 51801:001:0242

Maakond	Harju maakond	Metsakorraldusettevõte	Metsabüroo OÜ									
Vald	Nissi vald	Metsakorraldaja	Jüri Ehrpais									
Üksus	Selja	Inventeerimise kuupäev	24.09.2017									
Katastritunnus	51801:001:0242	Registrikande kuupäev	25.10.2017									
Kvartal		Maht	Täius	Rinnaspindala								
Eraldis	40	Rinne	tm	tm/ha	%							
Pindala	0.53 ha	Esimene	59	111	35							
Kõrgusindeks	23.9	Teine	0		0							
Boniteediklass	II	Üksikpuud	0		0							
Kasvukohatüüp	sinilille	Kokku	59	111								
Kuivendus	ei	Surnud mets	0	0								
Peapuuliik	kask	Lamapuit	0	0								
Arenguklass	küps mets	Juurdekasv	1	2								
Keskmine vanus	91	Pöösarinde liitus (%)		0								
Raievanus	70											
Keskmine diameeter	34											
Tuleohuklass	IV											
Rinne	%	Puuliik	Tekke- aasta	Vanus (a)	Jooksev vanus (a)	Kõrgus (m)	Läbimõõt (cm)	Rinnas- pindala (m²/ha)	Tekke- viis	Maht (tm)	Maht (tm/ha)	Puude arv (tk/ha)
esimene	80	kask	1927	90	91	23	34	8.3	S	47	89	92
esimene	15	kuusk	1927	90	91	23	34	1.5	S	9	17	16
esimene	5	mänd	1927	90	91	23	34	0.5	S	3	6	6
Töö liik	Järjekord	Töö aasta	Rinne	Puuliik	Vanus (a)	Raieprotsent	Kogus (tm)					
kultuuride hooldamine	-											
maapinna mineraliseerimine	-											
istutamine	esimene			kuusk								
lageraie	esimene		esimene	kuusk	90	100	9					
lageraie	esimene		esimene	kask	90	100	47					

Maakond	Harju maakond	Metsakorraldusettevõte	Metsabüroo OÜ									
Vald	Nissi vald	Metsakorraldaja	Jüri Ehrpais									
Üksus	Selja	Inventeerimise kuupäev	24.09.2017									
Katastritunnus	51801:001:0242	Registrikande kuupäev	25.10.2017									
Kvartal		Maht	Täius	Rinnaspindala								
Eraldis	41	Rinne	tm	tm/ha	%	m²/ha						
Pindala	0.59 ha	Esimene	137	233	60	21						
Kõrgusindeks	24.4	Teine	0		0	0						
Boniteediklass	II	Üksikpuud	0									
Kasvukohatüüp	angervaksa	Kokku	137	233								
Kuivendus	jah	Surmud mets	0	0								
Peapuuliik	kuusk	Lamapuit	0	0								
Arenguklass	küps mets	Juurdekasv	3	4								
Keskmine vanus	91	Pöösarinde liitus (%)	0									
Raievanus	80											
Keskmine diameeter	28											
Tuleohuklass	III											
Rinne	%	Puuliik	Tekke- aasta	Vanus (a)	Jooksev vanus (a)	Kõrgus (m)	Läbimõõt (cm)	Rinnas- pindala (m²/ha)	Tekke- viis	Maht (tm)	Maht (tm/ha)	Puude arv (tk/ha)
esimene	80	kuusk	1927	90	91	23	28	16.6	S	110	186	269
esimene	10	kask	1927	90	91	23	28	2.2	S	14	23	35
esimene	10	mänd	1927	90	91	23	28	2.2	S	14	23	35
Töö liik	Järjekord	Töö aasta	Rinne	Puuliik	Vanus (a)	Raieprotsent	Kogus (tm)					
lageraie	esimene		esimene	kask	90	50	7					
lageraie	esimene		esimene	mänd	90	100	14					
lageraie	esimene		esimene	kuusk	90	100	110					

Katastritunnus 51801:001:0242**Legend****1:5000**

Kaardikiht	
	Valitud eraldis (registreeritud)
	Metsaregister: Eraldised 14.02.2018
	Metsaregister: Eraldised (riik) 14.02.2018
	Eesti kaart 14.02.2018
	Katastriüksused: Maa-amet 14.02.2018